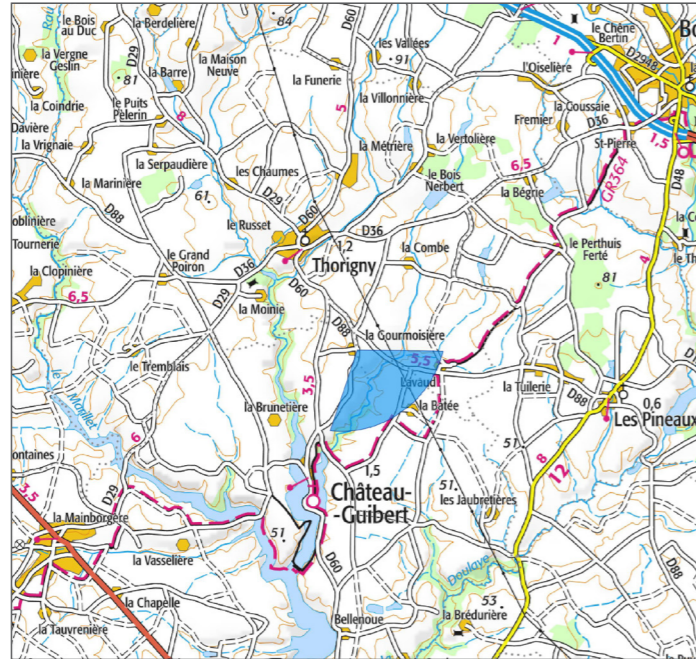


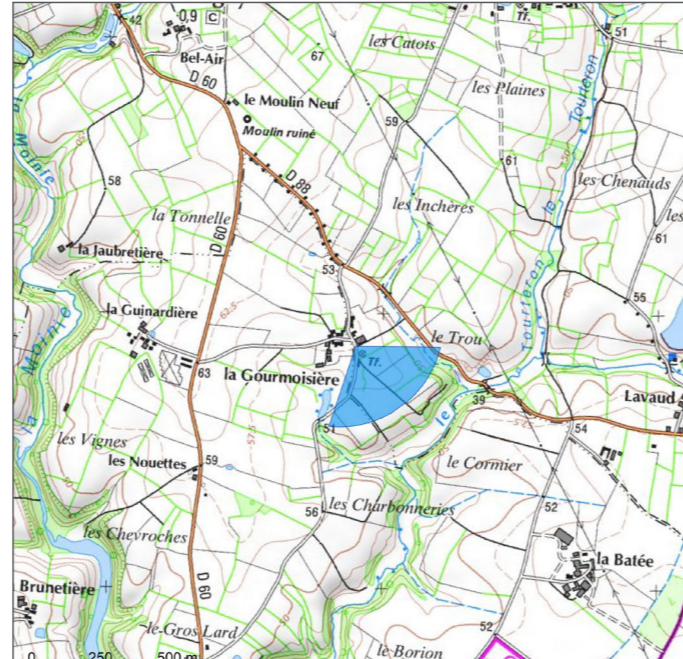
Photomontage n°50 : La Gourmoisière - Thorigny - sortie sud-est du hameau

Localisation du point de vue

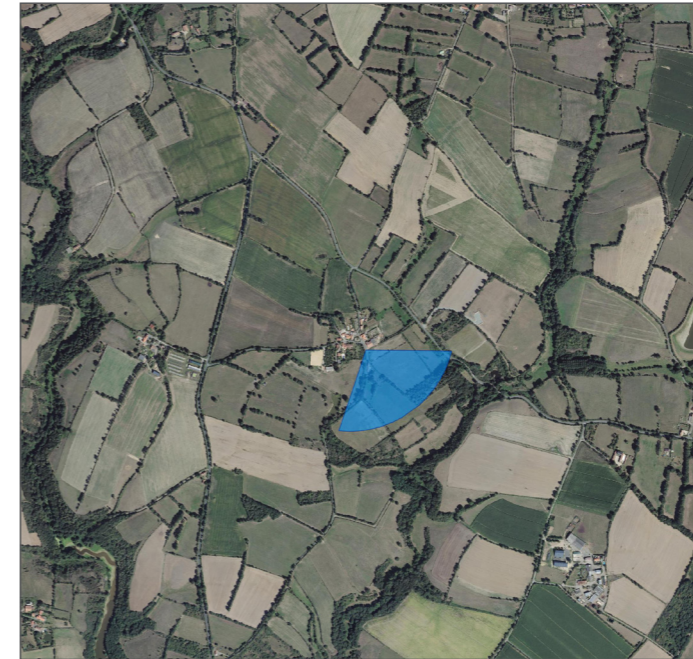
Carte IGN élargie



Carte IGN zoomée



Vue aérienne

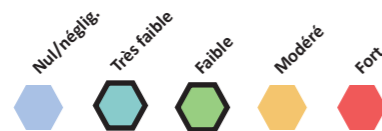


Caractéristiques de la photographie

Appareil photo : Canon EOS 77D
 Longueur focale : 45mm eq.
 Assemblage panoramique : cylindrique

Date de prise de vue : 05/08/2020
 Coordonées Lambert 93 (X ; Y) : 376406 ; 6619674
 Distance (m) à l'éolienne la plus proche : 1692 (E1)

Impact paysager



Légende esquisses

- Parcs éoliens autorisés
- Bournezeau
 - Piballe
 - Plaine de Minée
 - Saint Cyr Saint Vincent
 - Millard

- Parcs éoliens en exploitation
- Corpe
 - Paisilier
 - Naillé
 - Monzeuil

Commentaire

La Gourmoisière présentant un maillage bâti resserré et une concentration en arbustes et arbres de haut jet, il est très peu probable que les maisons, et même leurs abords, échangent directement avec le projet éolien des Quatre Vents. Seule la sortie Sud du hameau présente une potentialité d'échange plus importante. Ce photomontage illustre les vues depuis ce point. Les éoliennes des Quatre Vents sont ici très partiellement visibles, étant en grande partie occultées par la végétation et le relief. Le projet de la Piballe apparaît en partie masqué lui aussi mais bien lisible. Le jeu de cache-cache qui s'opère ici grâce aux multiples écrans fournis par le réseau bocager favorisent l'intégration des éoliennes, un rapport d'échelle équilibré et une prégnance limitée (même en période hivernale).

L'incidence du projet peut ici être qualifiée de faible en sortie sud du lieu de vie mais reste très faible pour le reste du hameau.

Etat initial / panoramique 120°



Photomontage esquissé avec le projet / panoramique 120°



Etat futur / panoramique 120°





